

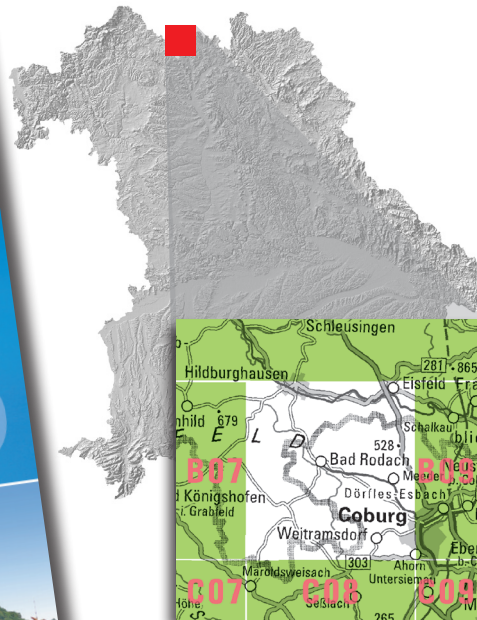


Amtliche Topographische Karte 1 : 25 000

ATK25-B08 Bad Rodach

Weitramsdorf, Meeder, Bad Colberg-Heldburg,
Straufhain, Ummerstadt

Ausgabe 2025






ATK25-B08
ISBN 978-3-98776-128-7
Preis 9,90 EUR

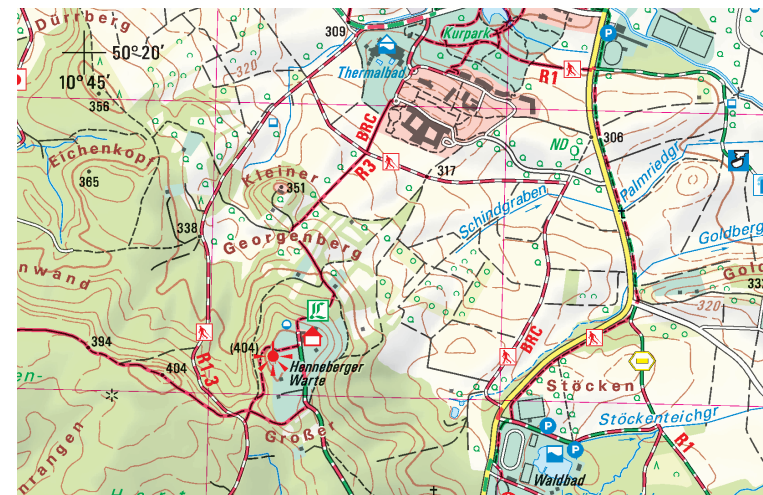
Blattschnitt der ATK25-B08 im BayernAtlas

Wanderwege aus diesem Kartenblatt

-  Europäische Fernwanderwege E3 / E6
-  Lutherweg / Wanderweg Grünes Band
-  Zweiländerweg Rodachtal
-  Coburger Rundwanderweg / Coburg - Tambach
-  Alexandrinenhütte-Oberlauter / Alexandrinenhütte-Rottenbach
-  Alexandrinenhütte-Meeder / Carl-Escher-Weg
-  Werra-Burgen-Steig / Panoramaweg Schaumberger Land

Radwege aus diesem Kartenblatt

-  Bayernnetz für Radler
-  Rodach-Itzgrund-Radweg  / Werratal-Radweg
-  Werra-Obermain-Radweg (mit Alternativroute)
-  Iron Curtain Trail (EuroVelo-Route 13)
-  Radrunde Oberfranken / Burgenstraße (Radweg)
-  Main-Coburg-Tour / Thermentour
-  Wellness-Tour / Fachwerkromantik-Tour



mehr zu Amtlichen Topographischen Karten 1:25 000

